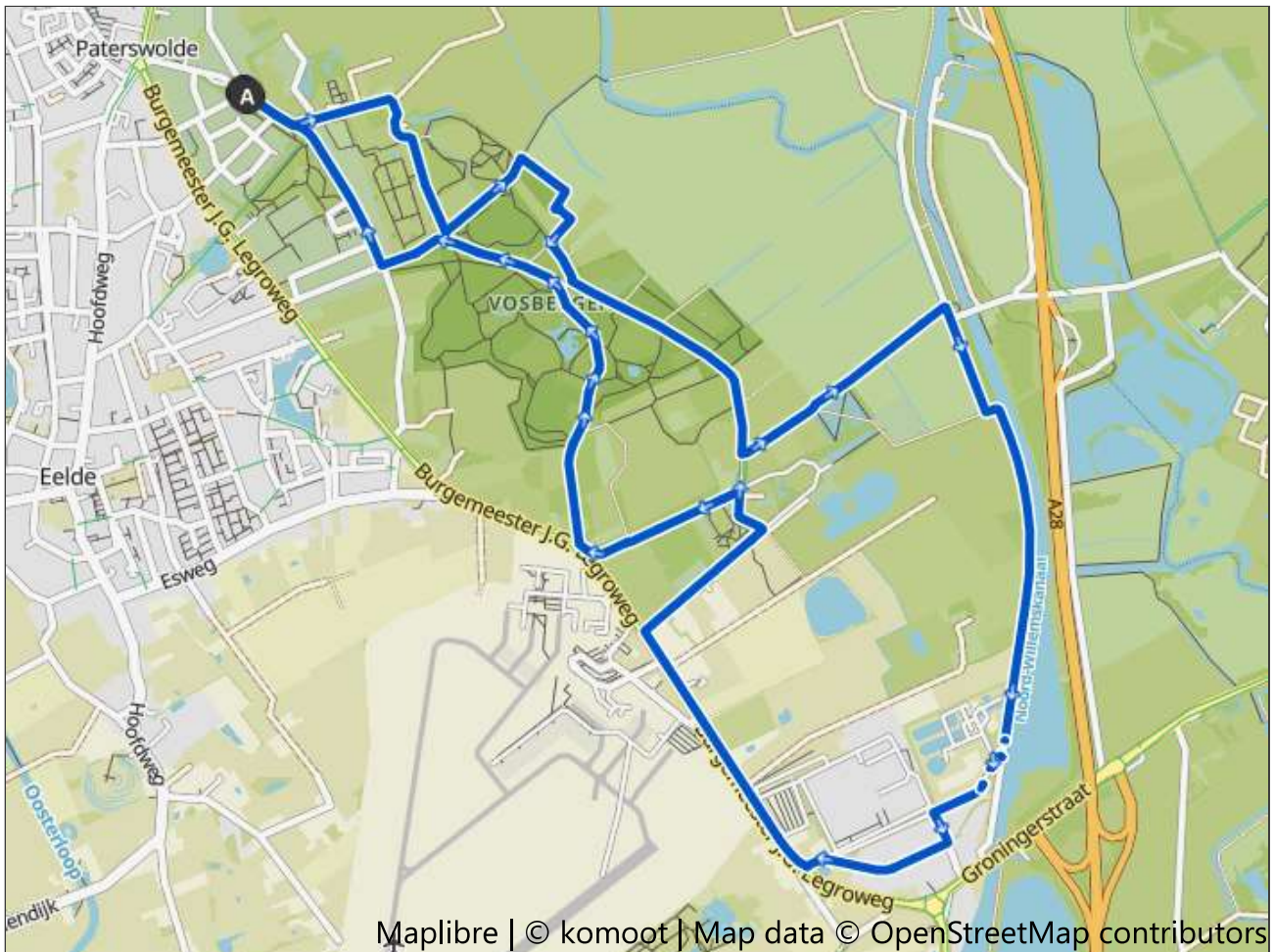




Woensdag 10 km AW4D 2024

🕒 02:30 ↔ 9,91 km ⌀ 4,0 km/h ↗ 10 m ↘ 10 m



Maplibre | © komoot | Map data © OpenStreetMap contributors



1. Op toegangsweg ga richting zuidoosten

Volgen voor 169 m – totaal 169 m



2. Links op Lemferdingerlaan.

Volgen voor 315 m – totaal 485 m








3. Rechtdoor op De Duinen.








Volgen voor 149 m – totaal 634 m



4. Buig rechtsaf en volg De Duinen.

Volgen voor 303 m – totaal 937 m

-
-  5. Links op Wandelpad (SAC T1).
Volgen voor 327 m – totaal 1,27 km
-
-  6. Rechts op Vosbergen.
Volgen voor 295 m – totaal 1,56 km
-
-  7. Rechts en volg Vosbergen.
Volgen voor 95 m – totaal 1,66 km
-
-  8. Links en volg Vosbergen.
Volgen voor 136 m – totaal 1,79 km
-
-  9. Ga links bij de splitsing op Vosbergerlaan.
Volgen voor 146 m – totaal 1,94 km
-
-  10. Ga links bij de splitsing en volg Vosbergerlaan.
Volgen voor 665 m – totaal 2,60 km
-
-  11. Links op Wandelpad (SAC T1).
Volgen voor 15 m – totaal 2,62 km
-
-  12. Rechtdoor op Kerklaan.
Volgen voor 755 m – totaal 3,38 km
-
-  13. Rechts op Weg.
Volgen voor 344 m – totaal 3,72 km
-
-  14. Links en volg Weg.
Volgen voor 1,07 km – totaal 4,80 km
-
-  15. Ga links bij de splitsing op segment over onbekend terrein.
Volgen voor 186 m – totaal 4,98 km
-
-  16. Rechtdoor op Straat.
Volgen voor 166 m – totaal 5,15 km
-
-  17. Links op Burgemeester J.G. Legroweg.
Volgen voor 102 m – totaal 5,25 km
-
-  18. Rechts en volg Burgemeester J.G. Legroweg.
Volgen voor 459 m – totaal 5,71 km
-
-  19. Rechts op Pad.
Volgen voor 879 m – totaal 6,59 km
-
-  20. Rechts op Oosterbroek.
Volgen voor 477 m – totaal 7,07 km
-
-  21. Links en volg Oosterbroek.
Volgen voor 90 m – totaal 7,16 km
-
-  22. Sla rechts af bij de splitsing en volg Oosterbroek.
Volgen voor 77 m – totaal 7,24 km

-
-  23. Scherp linksaf op Kerklaan.
Volgen voor 472 m – totaal 7,71 km
-
-  24. Rechts op Wandelpad (SAC T1).
Volgen voor 76 m – totaal 7,78 km
-
-  25. Rechtdoor op Vosbergerlaan.
Volgen voor 388 m – totaal 8,17 km
-
-  26. Ga links bij de splitsing op Wandelpad (SAC T1).
Volgen voor 431 m – totaal 8,60 km
-
-  27. Bij de kruising Buig linksaf op Wandelpad (SAC T1)
Volgen voor 523 m – totaal 9,13 km
-
-  28. Rechtdoor op Vosbergerlaan.
Volgen voor 95 m – totaal 9,22 km
-
-  29. Rechts op Pad.
Volgen voor 697 m – totaal 9,92 km